

# Gebietskarte

Maßstab 1: 35000

Vereinfachte Flurbereinigung  
Tannenhäusen

Landkreise Aurich, Wittmund, Leer

4 01 2559

Träger des Vorhabens:






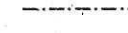

Teilnehmergemeinschaft der Flurbereinigung

Tannenhäusen

Größe des Gebietes 1169 ha  
nach Flurbereinigungsbeschluss  
und Anordnung: 6

Amt für regionale Landes-  
entwicklung Weser-Ems  
Geschäftsstelle Aurich

## Zeichenerklärung

-  Flurbereinigungsgebietsgrenze
-  Flurbereinigungsgebietsgrenze neu
-  Flurbereinigungsgebietsgrenze ungültig
-  Landesgrenze
-  Kreisgrenze
-  Gemeindegrenze
-  Gemarkungsgrenze

Quelle: Auszug aus den Geobasisdaten der  
Niedersächsischen Vermessungs- und Katasterverwaltung

© 2023



Landesamt für Geoinformation  
und Landesvermessung Niedersachsen

[www.lgln.niedersachsen.de](http://www.lgln.niedersachsen.de)

Plotdatum: 19.06.2023

