

Gebietskarte

Maßstab: 1:40.000 Blatt 1 (8)

Flurbereinigung

Großes Meer

Landkreis Aurich

Verfahrensnummer: 2306




Träger des Vorhabens:

Teilnehmergemeinschaft der Flurbereinigung
Großes Meer

Größe des Gebietes 4627 ha
nach Flurbereinigungsbeschluss
und Anordnungsnummer XI

**Amt für regionale
Landentwicklung Weser-Ems,
Geschäftsstelle Aurich**

Zeichenerklärung

-  Gebietsgrenze ungültig
-  Gebietsgrenze
-  Gebietsgrenze neu

Quelle: Auszug aus den Geobasisdaten der Nieder-
sächsischen Vermessungs- und Katasterverwaltung
Ausgabedatum:
18.02.2025

